













大村都市計画特別用途地区

S=1/30,000 A3印刷時

特別用途地区 (大規模集客施設制限地区)		
番号	1	
種類	特別用途地区(大規模集客施設制限地区)	
面積	約533ha	
備考		

凡 例			
都市計画区域 地 域 地 区	建ぺい率 の制限	容積率 の制限	建物の高 さの制限
 第1種低層住居専用地域	50%以下	100%以下	10m以下
 第1種中高層住居専用地域	60% "	200% "	なし
 第2種中高層住居専用地域	60% "	200% "	なし
 第1種住居地域	60% "	200% "	なし
 準住居地域	60% "	200% "	なし
 近隣商業地域	80% "	200% "	なし
 商業地域	80% "	400% "	なし
 準工業地域	60% "	200% "	なし
 工業地域	60% "	200% "	なし
 工業専用地域	60% "	200% "	なし
都市計画施設			
 都市計画道路			
用途地域変更・編入(案)			
 用途地域変更・編入地区			

