

凡例

高潮浸水想定区域

5m以上
5m
3m
1m
0.5m
0.3m

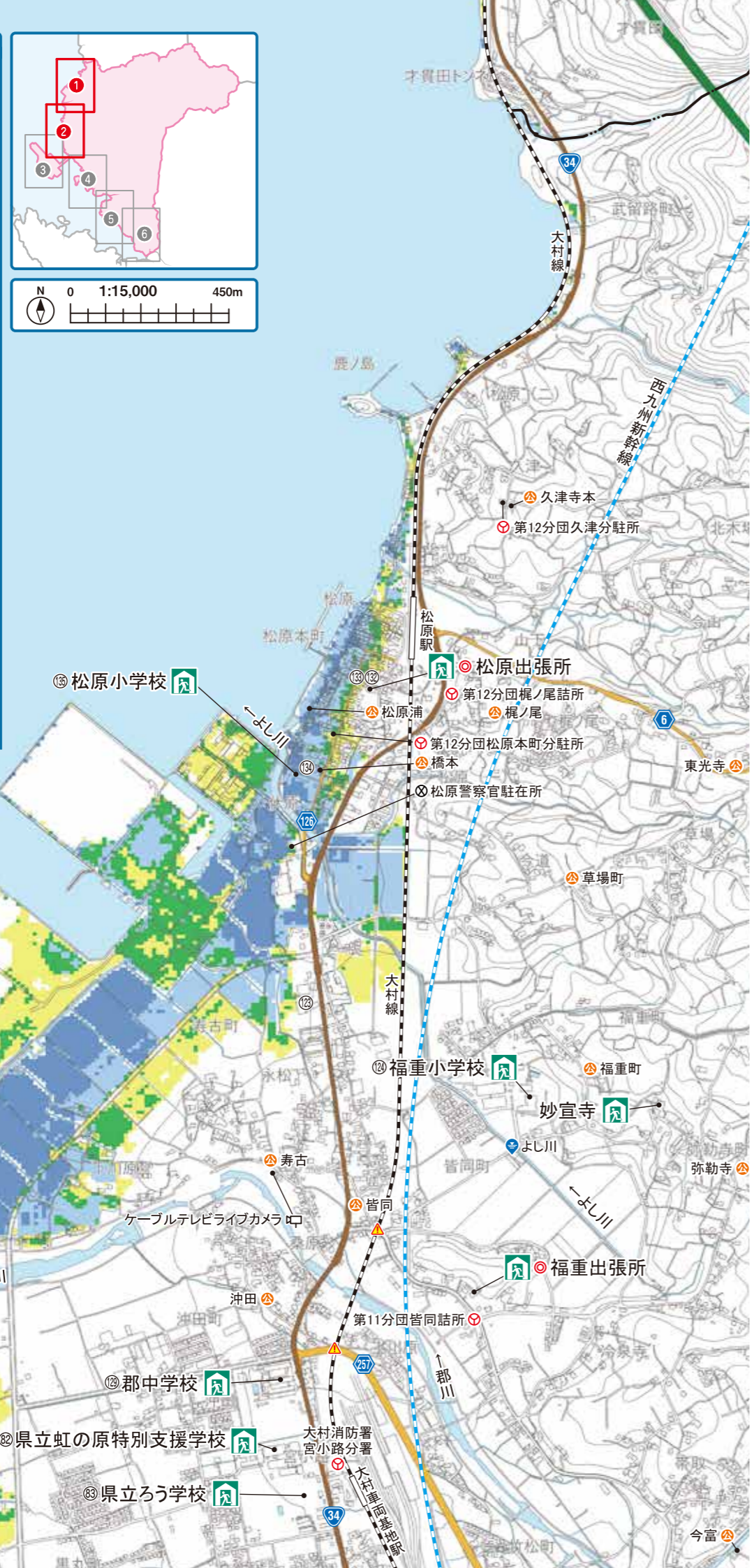
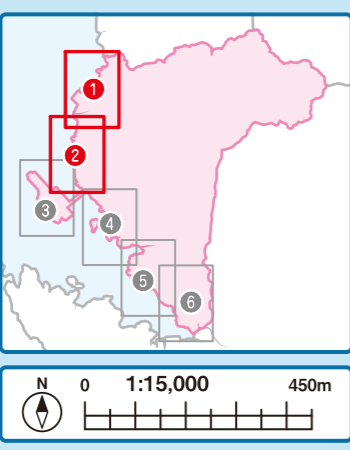
(長崎県の資料より)

防災関連情報

- 指定避難所
- 市役所・出張所
- 公民館
- 消防施設
- 警察署(交番・駐在所)
- 水防倉庫
- 水位観測所
- 危機管理型水位計
- 病院(入院施設のあるもの)
- 要配慮者利用施設
- アンダーパス

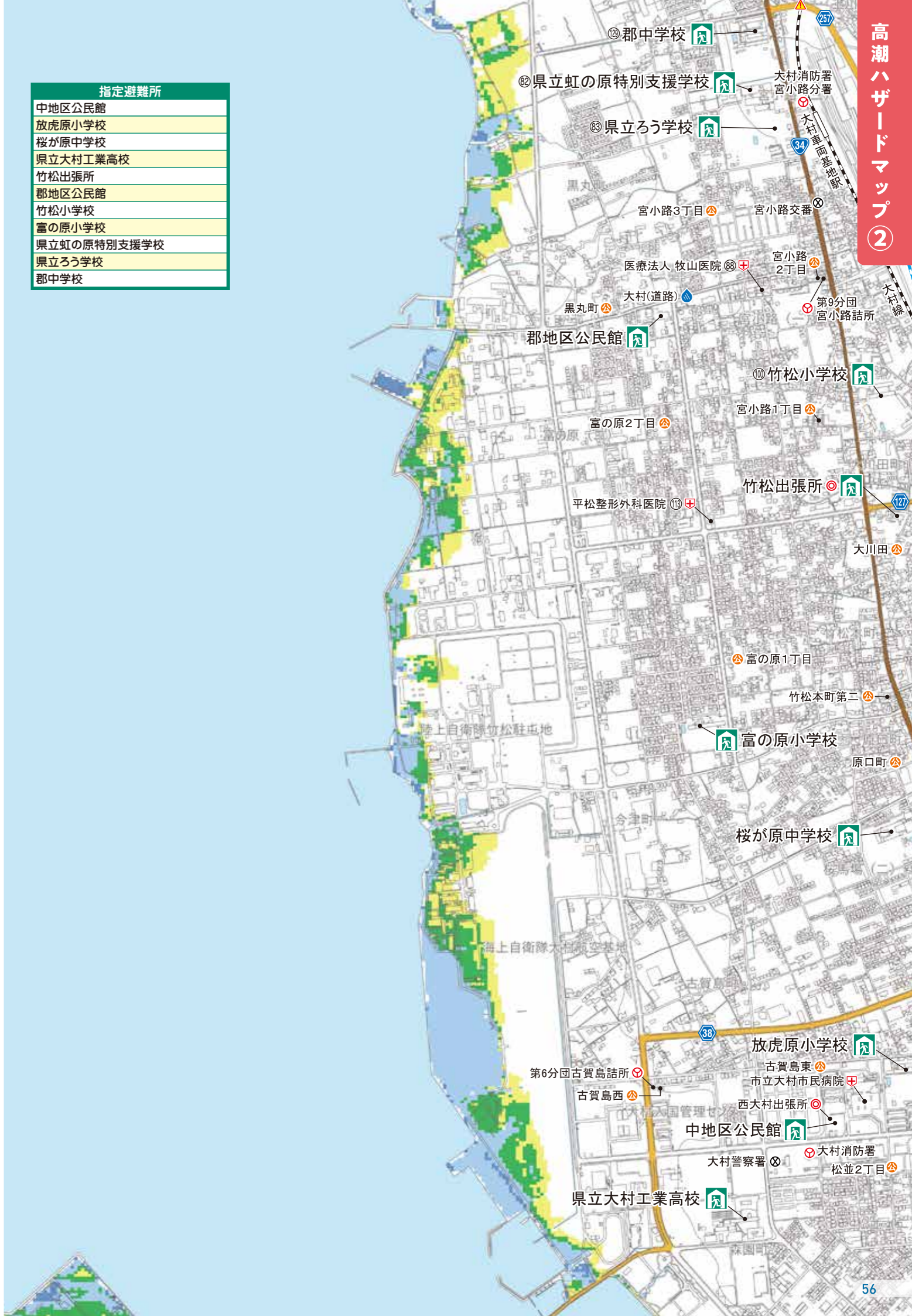
指定避難所

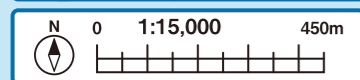
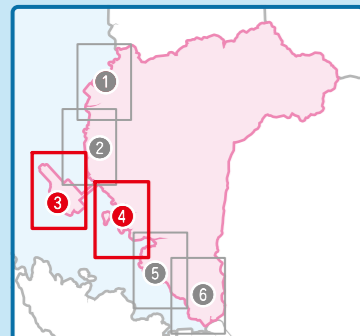
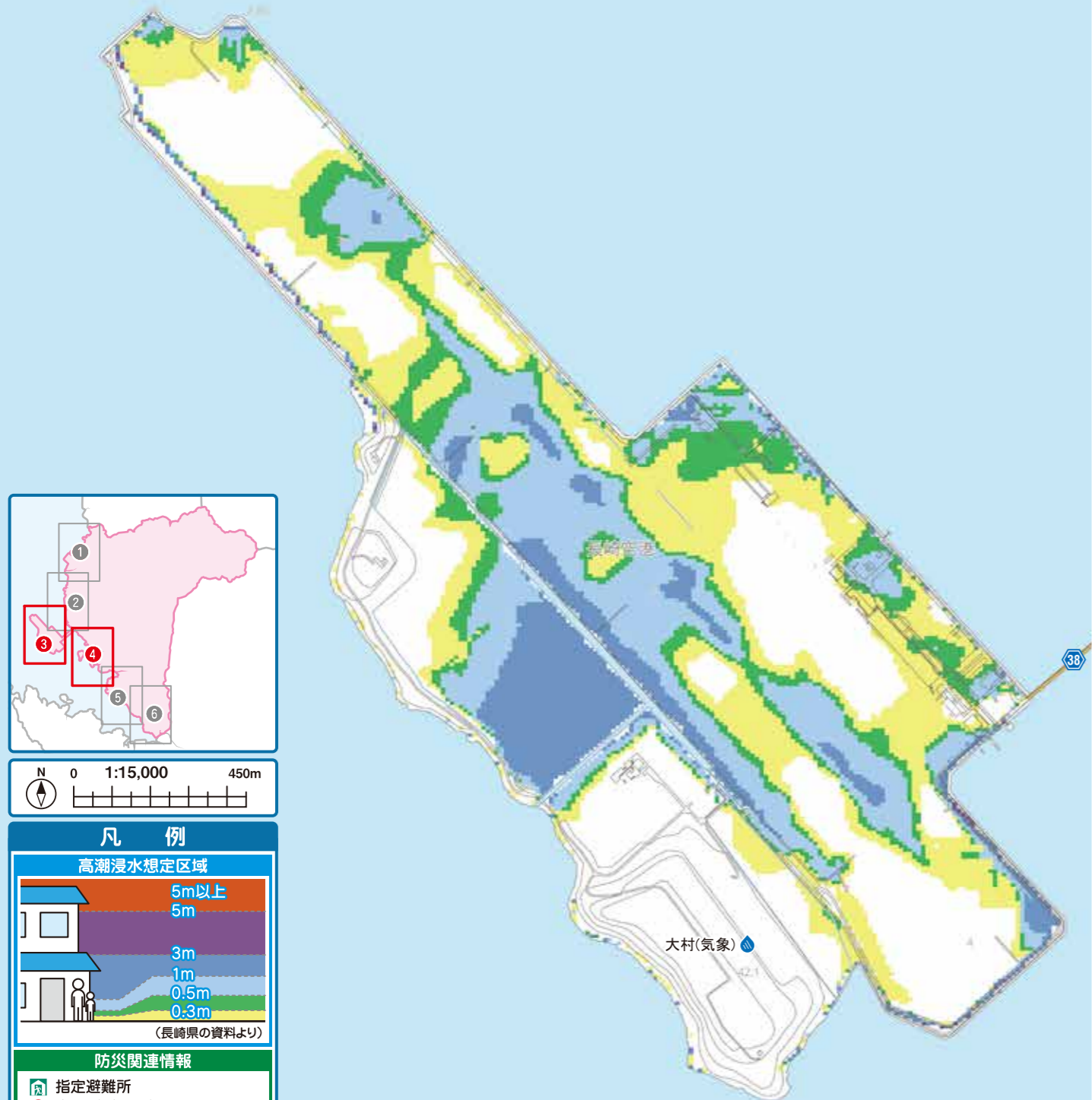
県立虹の原特別支援学校
県立ろう学校
福重出張所
福重小学校
郡中学校
妙宣寺
松原出張所
松原小学校



指定避難所

中地区公民館
放虎原小学校
桜が原中学校
県立大村工業高校
竹松出張所
郡地区公民館
竹松小学校
富の原小学校
県立虹の原特別支援学校
県立ろう学校
郡中学校





凡例

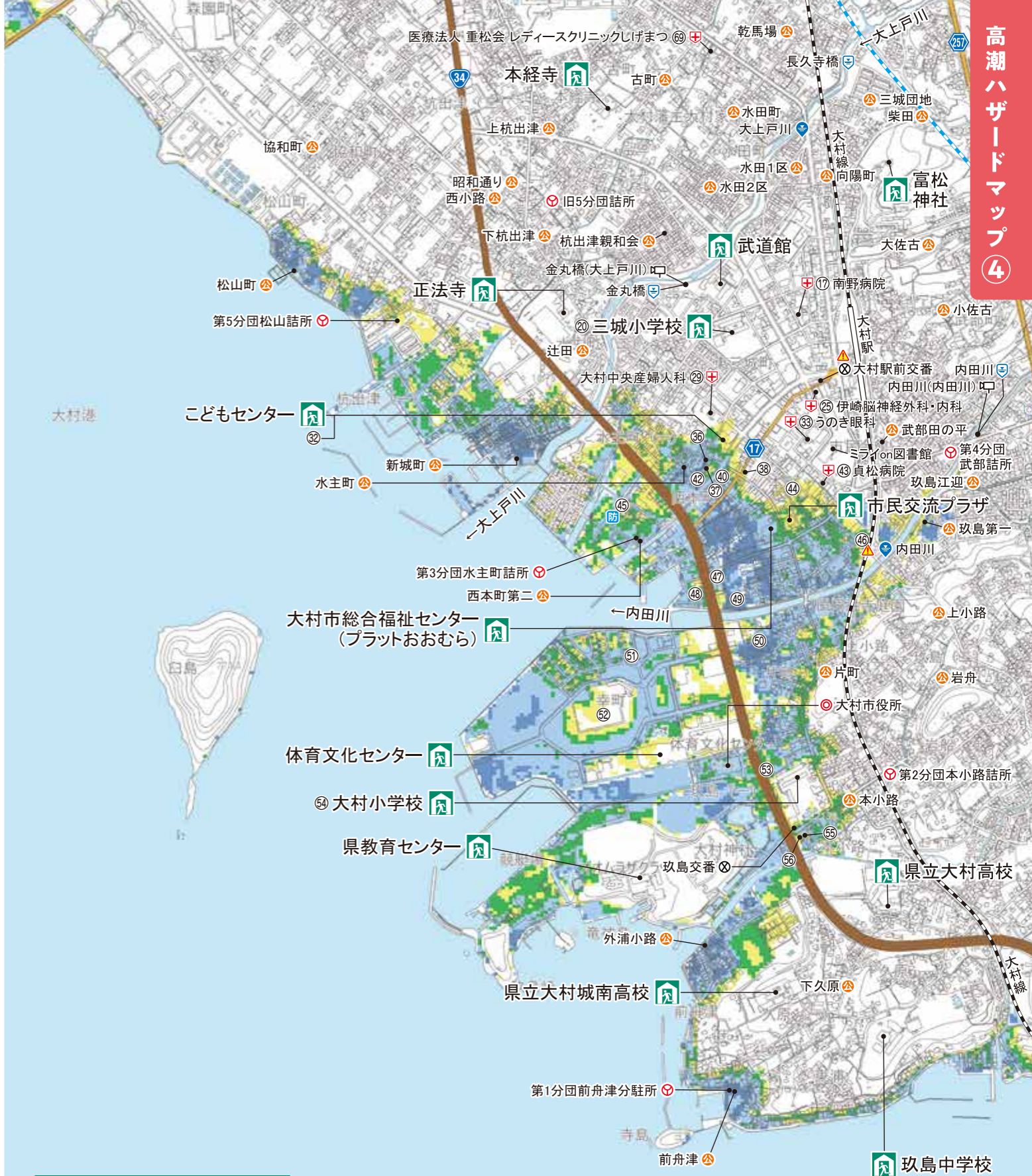
高潮浸水想定区域

5m以上
5m
3m
1m
0.5m
0.3m

(長崎県の資料より)

防災関連情報

- 指定避難所
- 市役所・出張所
- 公民館
- 消防施設
- 警察署(交番・駐在所)
- 水防倉庫
- 水位観測所
- 危機管理型水位計
- 病院(入院施設のあるもの)
- 要配慮者利用施設
- アンダーパス
- 市町村境
- 高速道路
- 国道
- 県道
- JR
- 新幹線



指定避難所

体育文化センター
市民交流プラザ
こどもセンター
武道館
富松神社
大村小学校
三城小学校
玖島中学校
県立大村城南高校
県立大村高校
大村市総合福祉センター(プラットおおむら)
県教育センター
正法寺
本経寺

