

国道34号 大村諫早拡幅に関する 都市計画の変更について

【変更しようとする都市計画】

大村都市計画道路 中里沖田線

令和7年12月

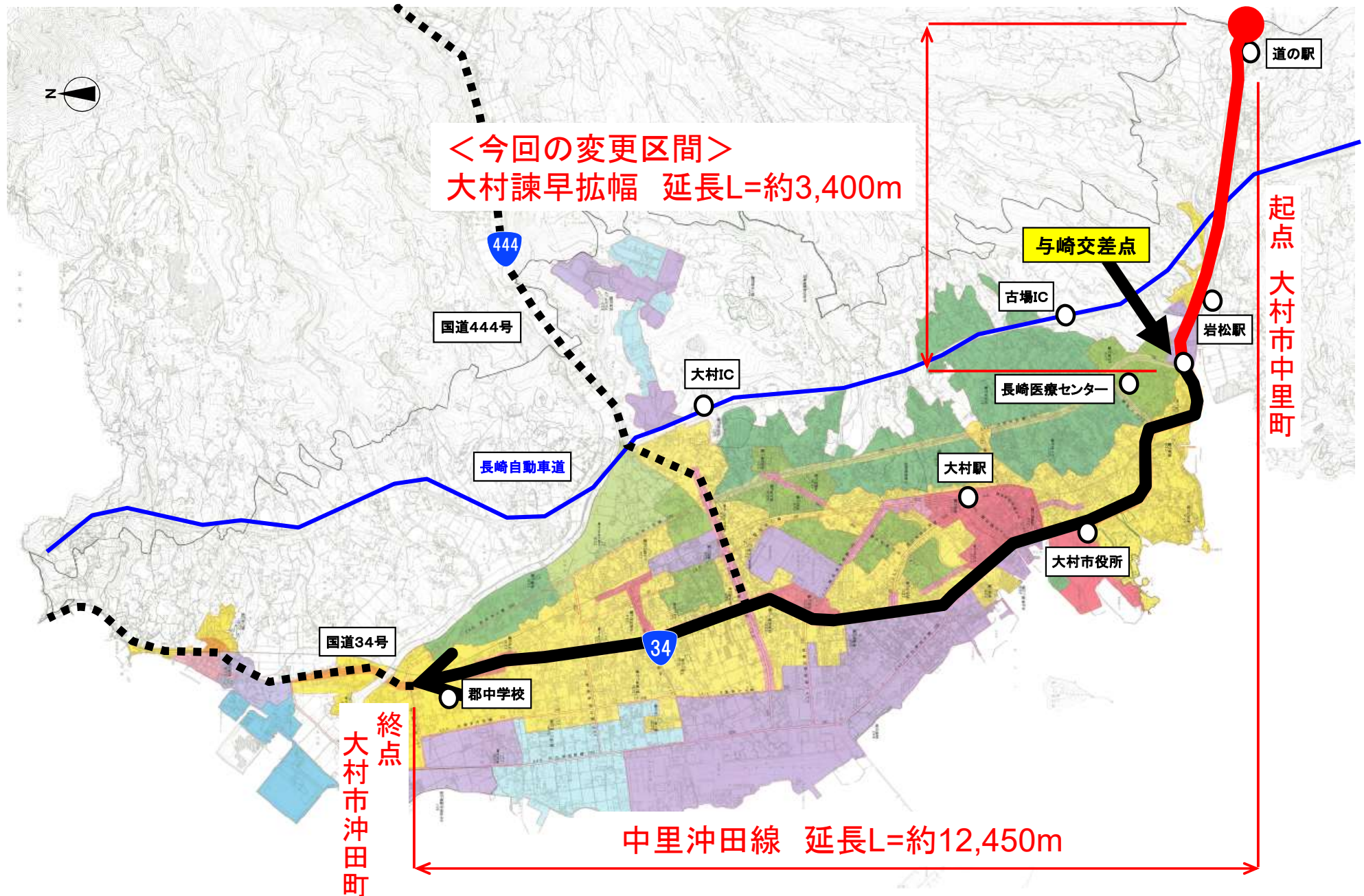
長崎県 土木部 都市政策課

●説明の流れ●

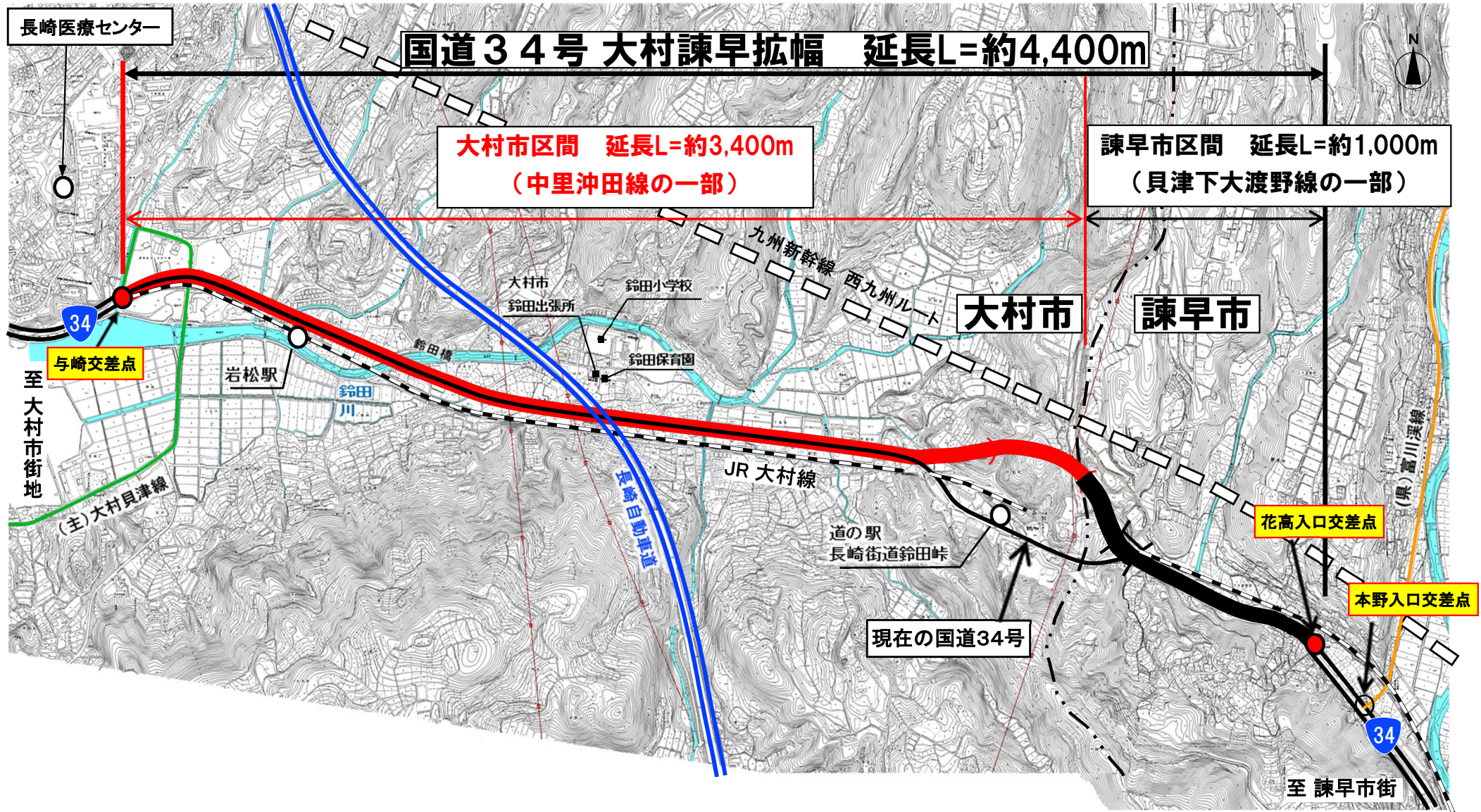
1. 計画道路の概要
2. 変更内容について
3. 都市計画変更のスケジュール
4. 都市計画案の縦覧について

1. 計画道路の概要

中里沖田線の概要

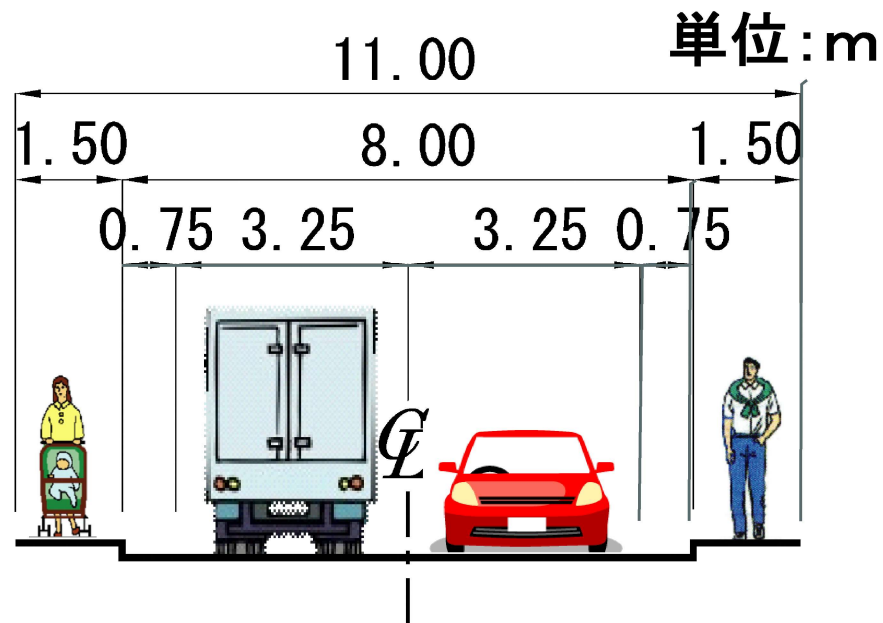


国道34号 大村諫早拡幅 事業区間の概要 (今回の都市計画の変更区間)

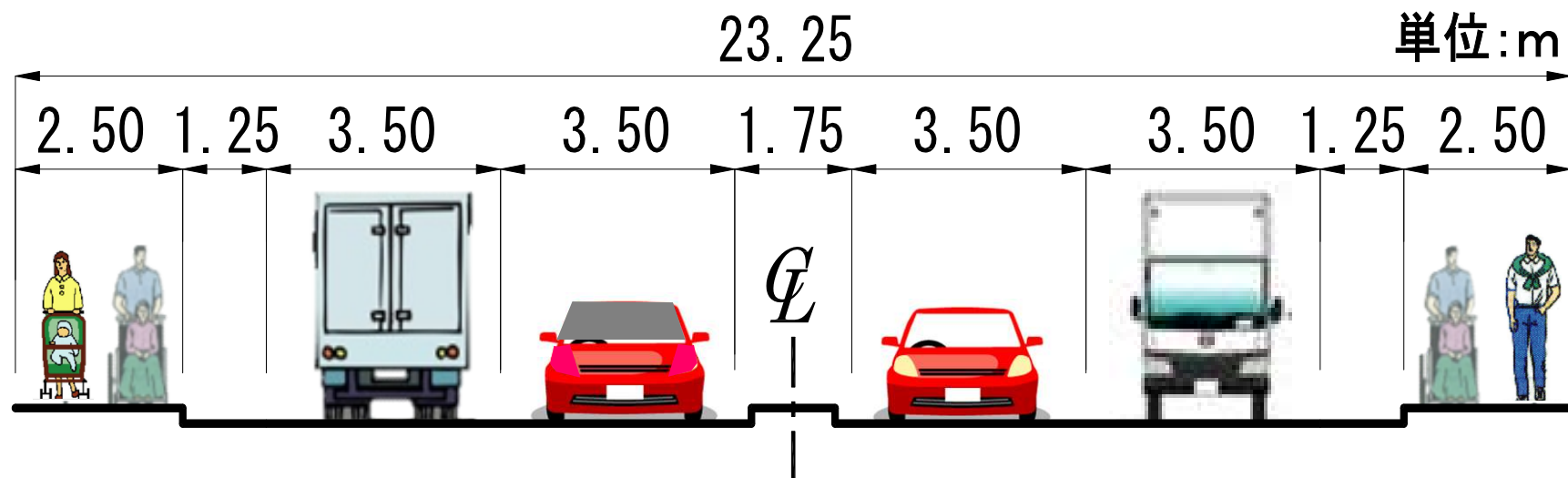


断面図

現在



整備後



これまでの経緯

H30.1 都市計画決定(変更)



今回の変更区間 (事業区間)を追加

H30.4 事業化(国事業)



現地測量
道路設計(予備設計)



R3.7 都市計画変更(第1回)



現地測量、地質調査
道路設計(詳細設計)



R7 今回の都市計画変更

主な変更内容

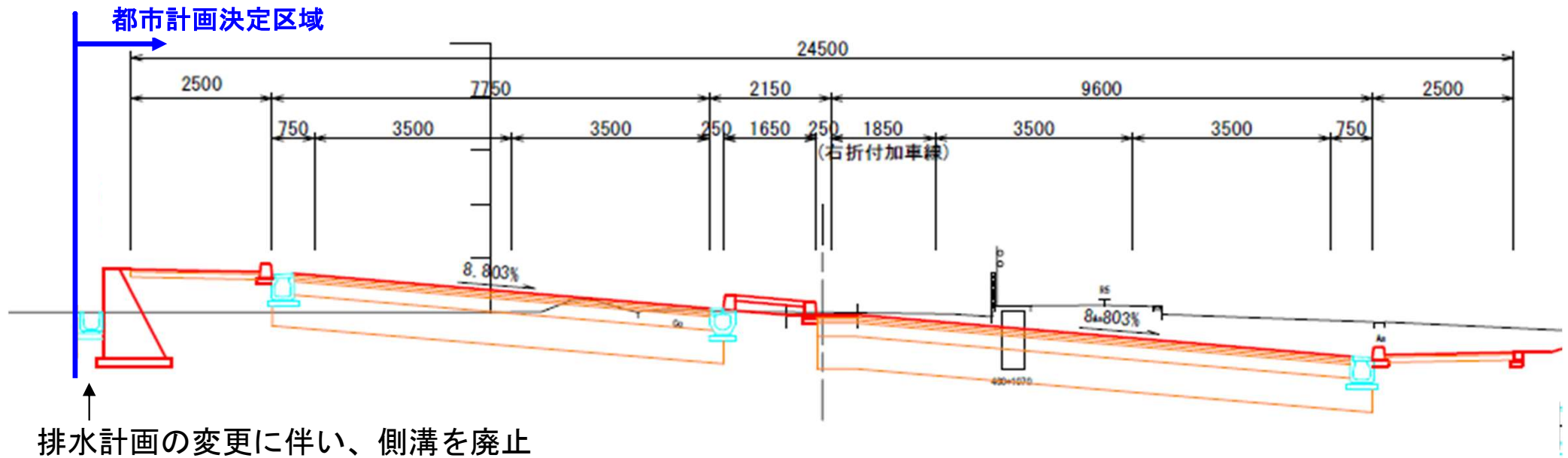
測量、地質調査を踏まえた道路設計の内容を反映

- 排水計画の変更
- 法面勾配の変更

主な変更内容

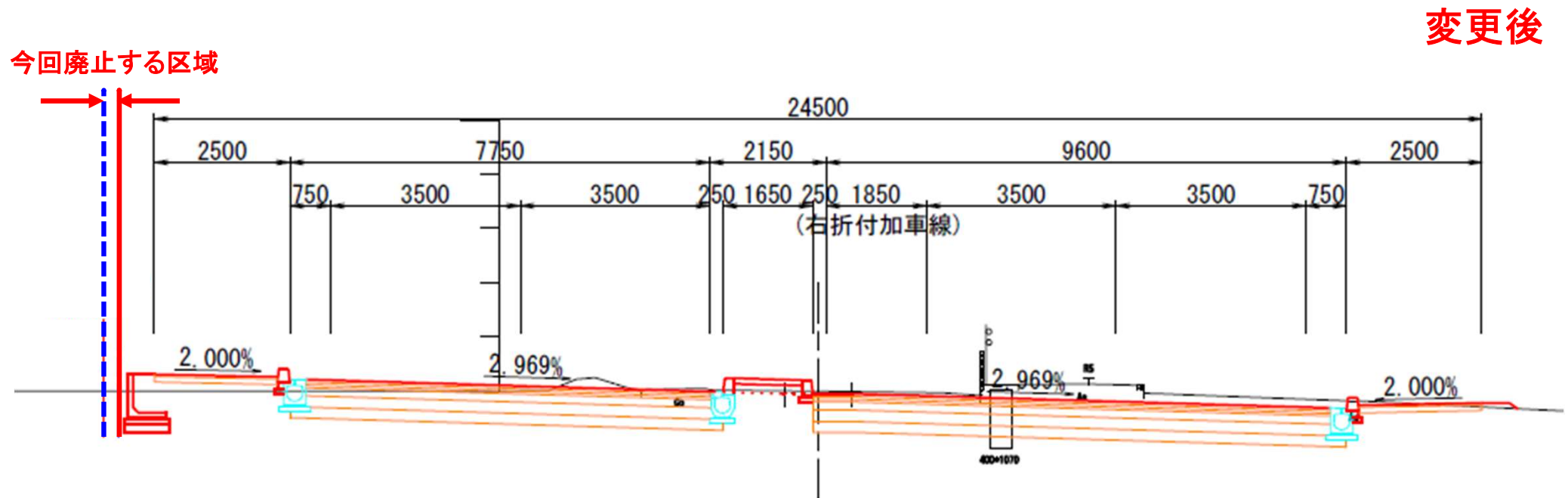
測量、地質調査を踏まえた道路設計の内容を反映
・排水計画の変更

変更前



主な変更内容

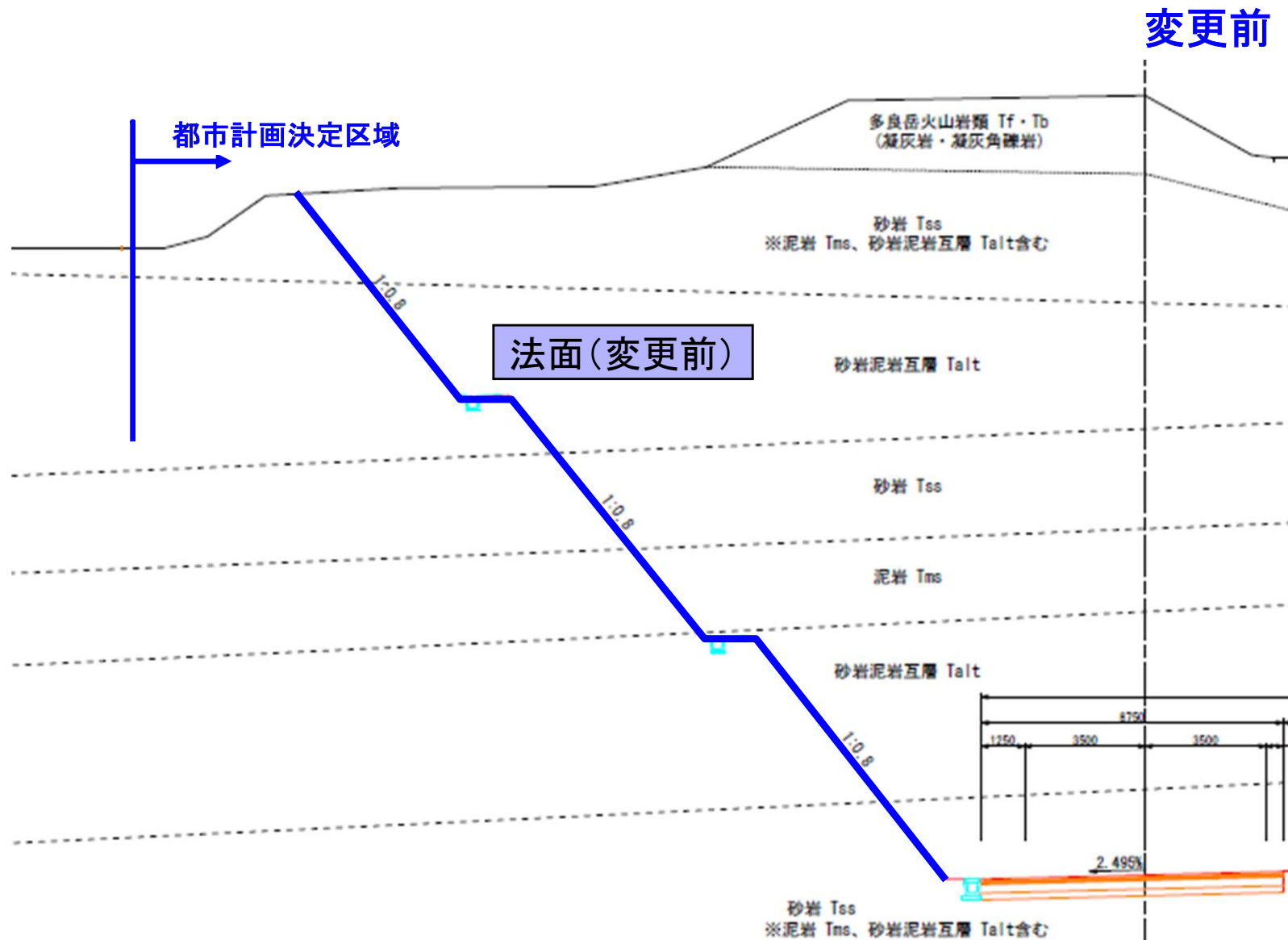
測量、地質調査を踏まえた道路設計の内容を反映
・排水計画の変更



主な変更内容

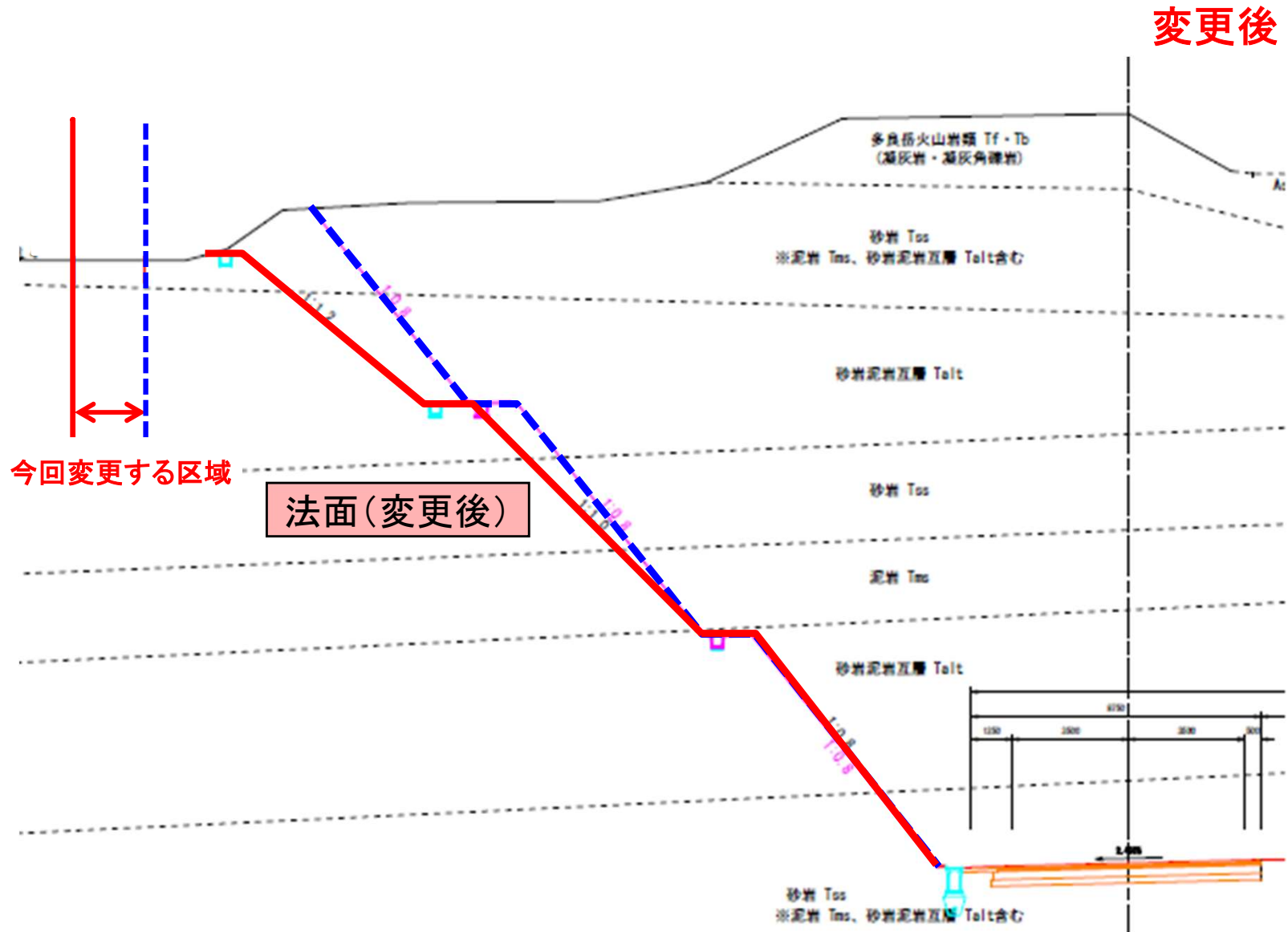
測量、地質調査を踏まえた道路設計の内容を反映

・法面勾配の変更

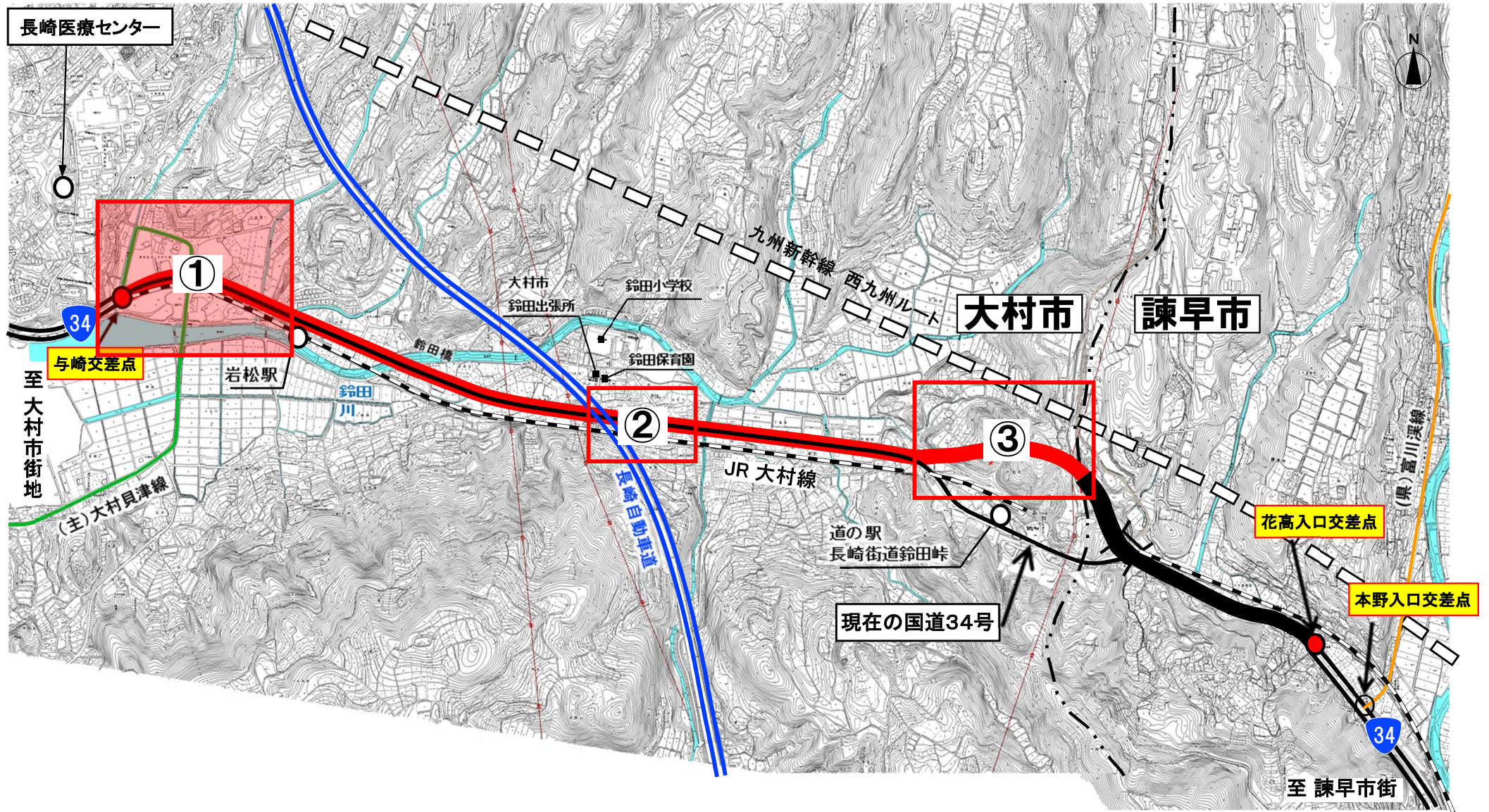


主な変更内容

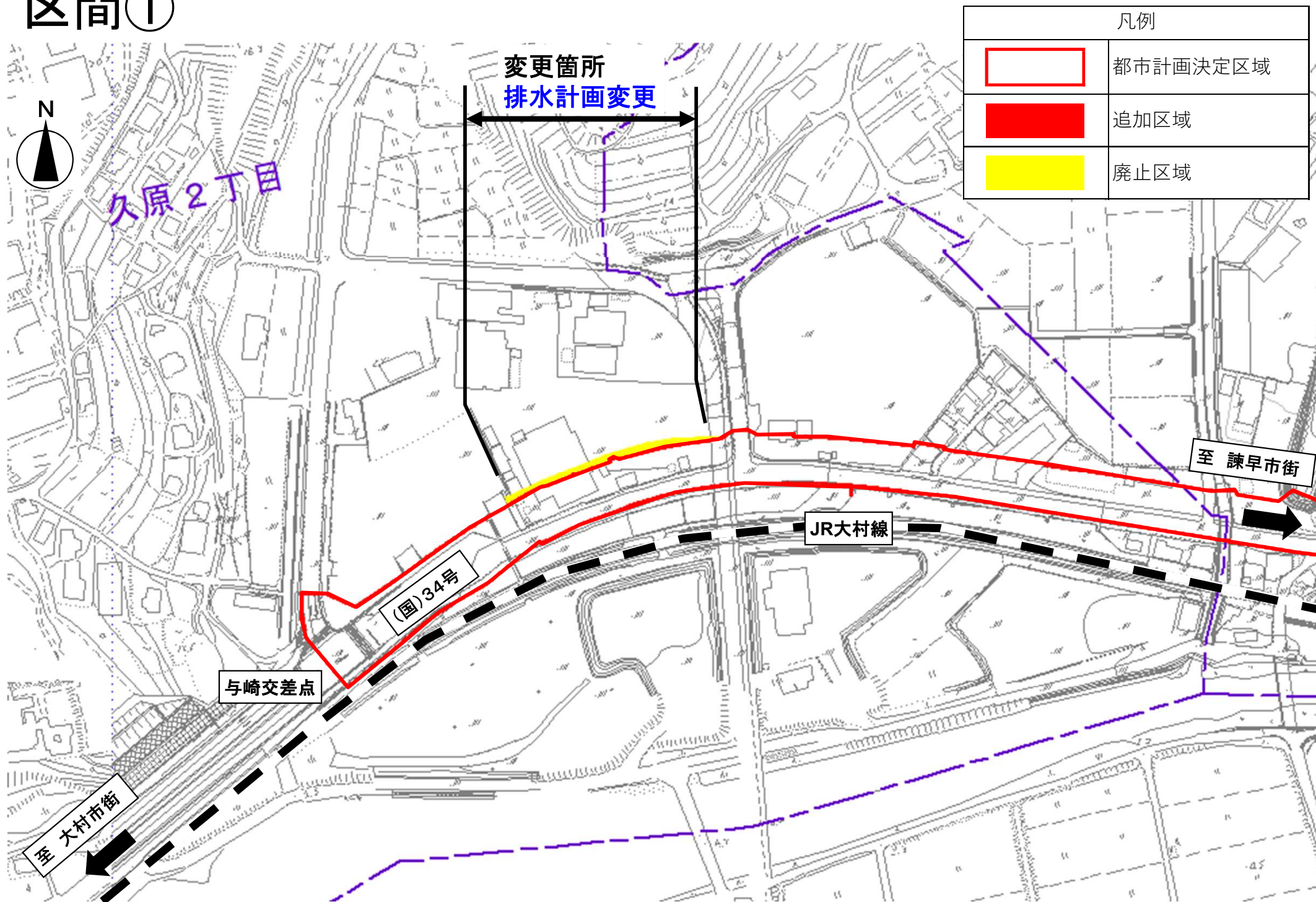
測量、地質調査を踏まえた道路設計の内容を反映
・法面勾配の変更



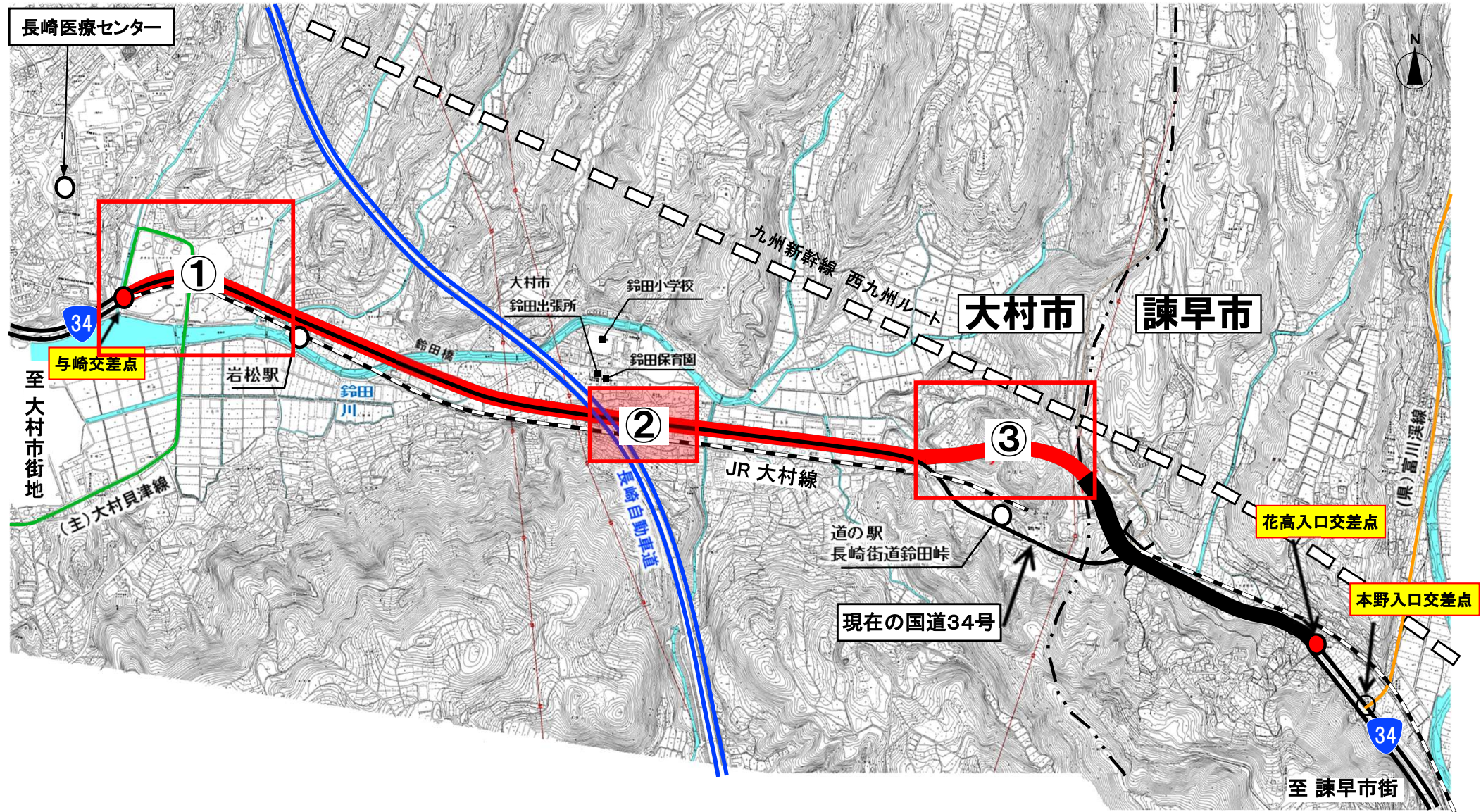
国道34号 大村諫早拡幅 事業区間の概要 (今回の都市計画の変更区間)



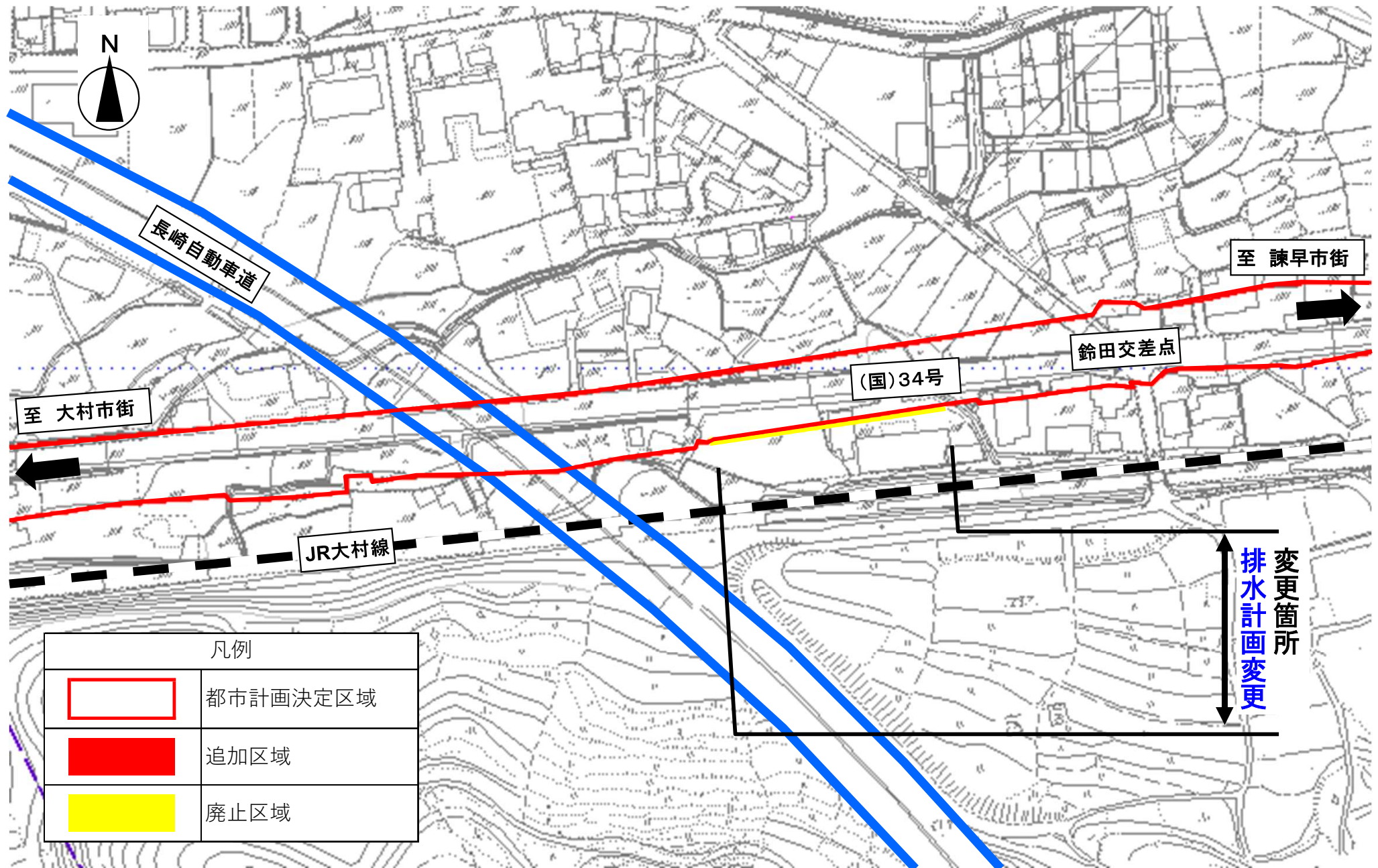
区間①



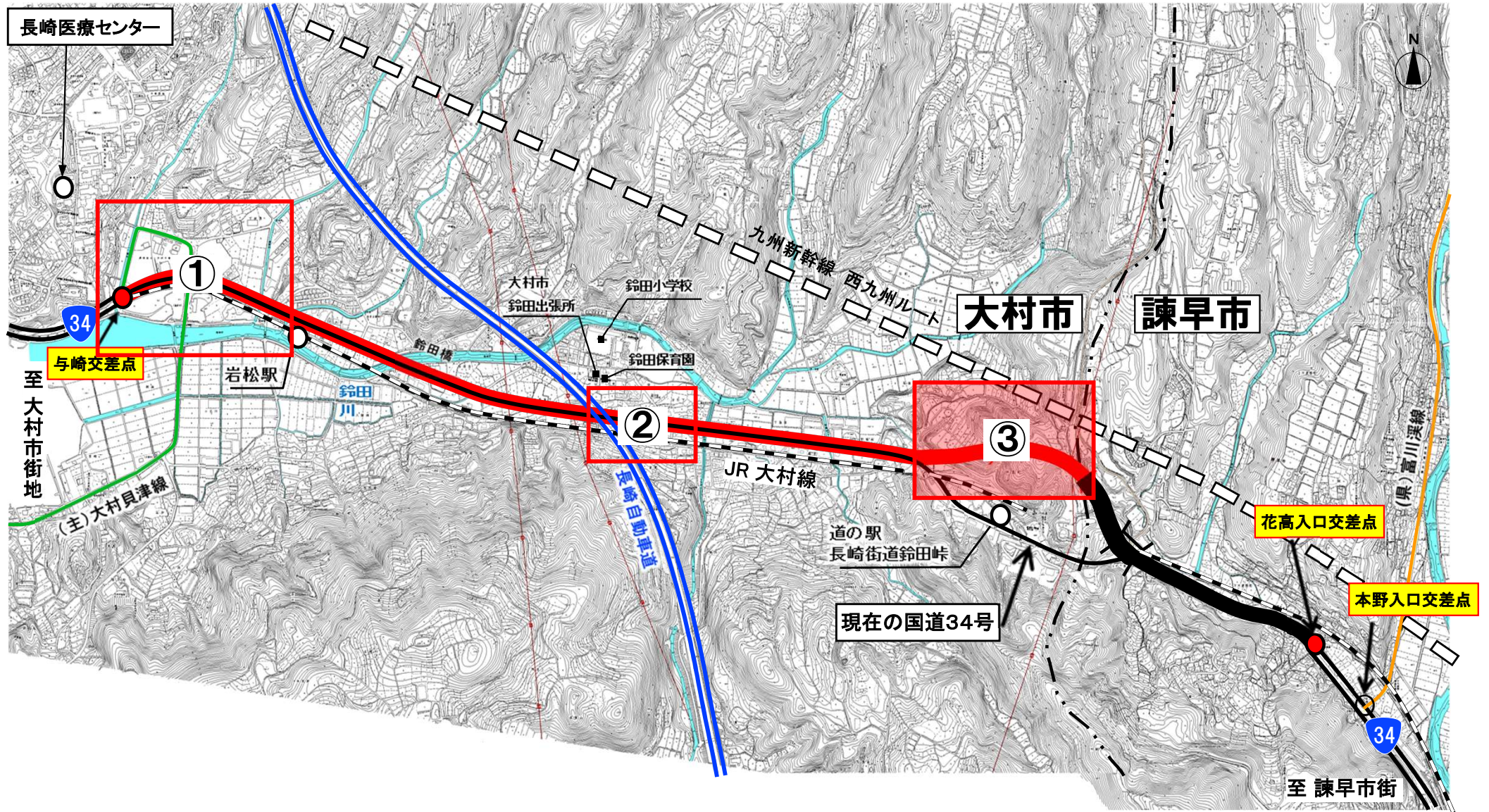
国道34号 大村諫早拡幅 事業区間の概要 (今回の都市計画の変更区間)



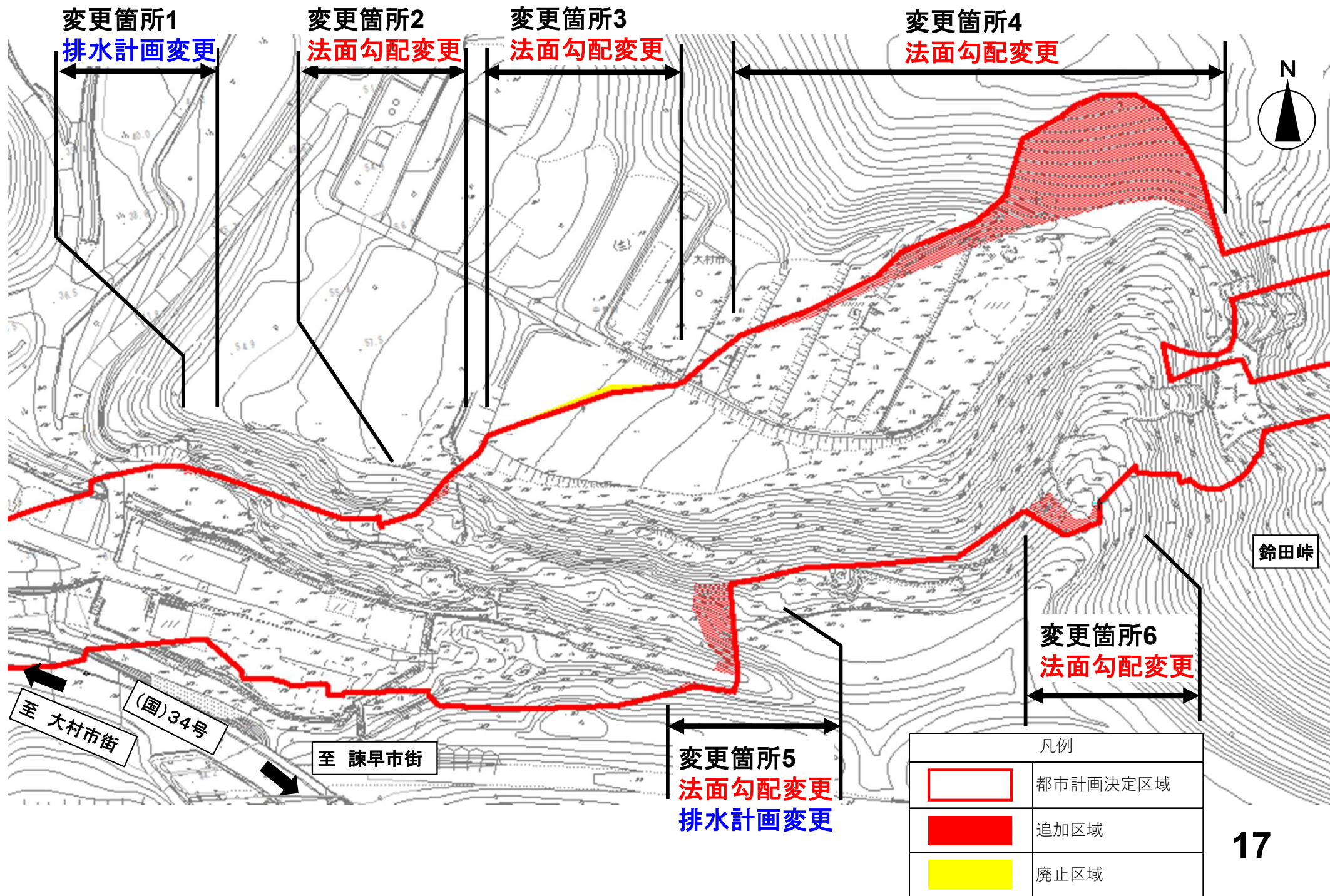
区間②



国道34号 大村諫早拡幅 事業区間の概要 (今回の都市計画の変更区間)



区間③



都市計画変更について(スケジュール)

【都市計画法】

説 明 会

(法第16条)

令和7年12月17日

公告・案の縦覧(2週間)

(法第17条)

令和8年1月上旬から開始(予定)

案の縦覧期間中に意見書の提出ができます

市の意見聴取

(法第18条第1項)

長崎県都市計画審議会へ付議

(法第18条第1項)

令和8年2月(予定)

都市計画の変更・告示

(法第18条第1項)

(法第20条第1項)

令和8年3月(予定)

都市計画の案の縦覧

●縦覧期間：令和8年1月上旬（予定）から2週間

※縦覧期間が決定しましたら、県市ホームページでお知らせします。

●縦覧場所：長崎県庁都市政策課、県央振興局道路第二課

午前9時～午後5時 （土・日曜日及び祝日を除く）

大村市都市計画課

午前8時30分～午後5時15分 （土・日曜日及び祝日を除く）

※縦覧開始から縦覧期間満了の日までに、長崎県に意見書を提出することができます。

（問い合わせ先）	長崎県都市政策課	TEL095－894－3033（直通）
	県央振興局道路第二課	TEL0957－22－0010（代表）
	大村市都市計画課	TEL0957－53－4111（代表）