


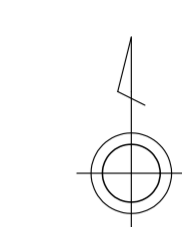
大村市平面図

I - KF521



I - KF521

| | |
|-------|-------|
| KF414 | KF423 |
| KF512 | KF521 |
| KF514 | KF523 |

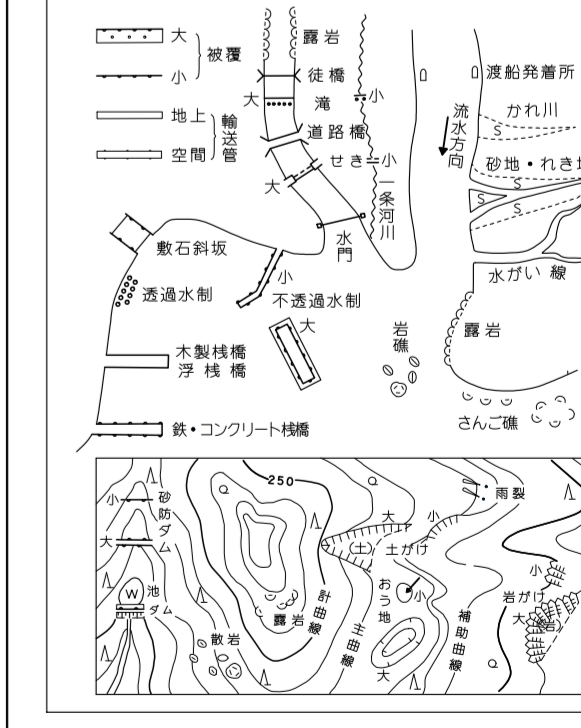


記号

| | | |
|------------|------------|------------|
| 普通建物 | ▲37.2 三角点 | ** 門 |
| 塙ろ建物 | ●25.62 水準点 | 田 厩 門 |
| 普通無壁倉 | ●42.3 水準点 | ⊥ 墓 碑 |
| 塙ろ無壁倉 | ●35.6 水準点 | ⊥ 記念 碑 |
| | ●25.73 水準点 | ⊥ 江 碑 |
| | ▲25.62 水準点 | ⊥ 塔 碑 |
| | ●15.8 水準点 | ● とうらう |
| | ●12.3 水準点 | ● 鳥 居 |
| 官公署 | | ▲ 自然史博物館 |
| 裁判所 | | ▽ トンネル・物口 |
| 検察庁 | | ○ 独立系(法務省) |
| 税務署 | | ⊥ 独立系(法務省) |
| 郵便局 | | ⊥ 独立系(法務省) |
| 森林管理署 | | ⊥ 独立系(法務省) |
| 交番・駐在所 | | ⊥ 独立系(法務省) |
| 消防署 | | ⊥ 独立系(法務省) |
| 職業安定所 | | ⊥ 独立系(法務省) |
| 労働基準監督署 | | ⊥ 独立系(法務省) |
| 社 会 庁 | | ⊥ 独立系(法務省) |
| 神社 | | ⊥ 独立系(法務省) |
| 寺 院 | | ⊥ 独立系(法務省) |
| キリスト教会 | | ⊥ 独立系(法務省) |
| 学 校 | | ⊥ 独立系(法務省) |
| 保健所・保健センター | | ⊥ 独立系(法務省) |
| 老人ホーム | | ⊥ 独立系(法務省) |
| 公民館・公民館 | | ⊥ 独立系(法務省) |
| 保健所 | | ⊥ 独立系(法務省) |
| 児童館 | | ⊥ 独立系(法務省) |
| 銀行 | | ⊥ 独立系(法務省) |
| 協同組合 | | ⊥ 独立系(法務省) |
| 農 協 | | ⊥ 独立系(法務省) |
| 火 災 署 | | ⊥ 独立系(法務省) |
| 工場 | | ⊥ 独立系(法務省) |
| 変電所 | | ⊥ 独立系(法務省) |
| 埋立式埠頭 | | ⊥ 独立系(法務省) |
| ガソリンスタンド | | ⊥ 独立系(法務省) |
| 駐 車 場 | | ⊥ 独立系(法務省) |

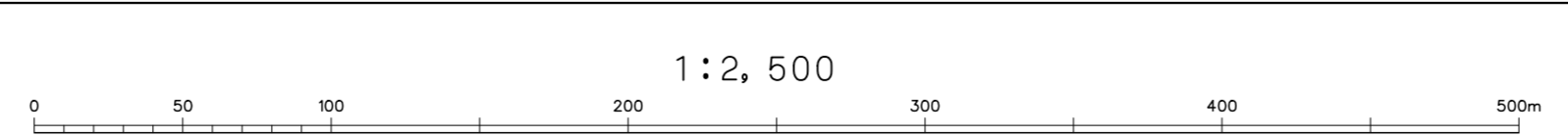
| | |
|--------|---------|
| 普通道路 | 普通鉄道 |
| 底層路 | 特殊軌道 |
| 徒歩道 | 築中中の鉄道 |
| 建設中の道路 | プラットホーム |
| 歩道・歩道橋 | 及び附属物 |
| 運 路 橋 | 鉄 道 橋 |
| 橋脚・歩道橋 | 鉄道の信号機等 |
| 鉄 道 | 貨物列車 |
| 人工物 | 送電線 |
| 土 堤 等 | 区 域 界 |

| | | | |
|-----|-------|-------|-----|
| 田 | 畑 | 果樹園 | 園 地 |
| 雑 草 | その他 | 山 地 | 荒 地 |
| 空地 | 芝 地 | 以 他 地 | |
| パルケ | 広 野 | の 地 | |
| 森 林 | 針 葉 林 | 雑 草 林 | |
| 茶 畑 | 竹 林 | 園 地 | |



座標系は平成14年国土交通省告示第9号の規定による第1座標系
投影は横メルカトル図法
図形に表してある座標値はキロメートル単位
方眼は0.5キロメートル間隔
高さの基準は東京湾の平均海面
等高線の間隔は2メートル
平面直角座標値は世界測地系による

令和6年測量
撮影 令和4年11月
現測 令和5年10月
測図 令和6年3月 デジタル図化機 図化名人



「この測量成果は、国土地理院長の助成を受けて得たものである。
(助成番号) 令5九公第180号」

計画機関名 大 村 市
作業機関名 アジア航測株式会社

I - KF521