

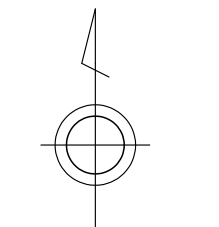
大村市平面図

I - KF514



I - KF514

KF511	KF512	KF521
	KF514	KF523



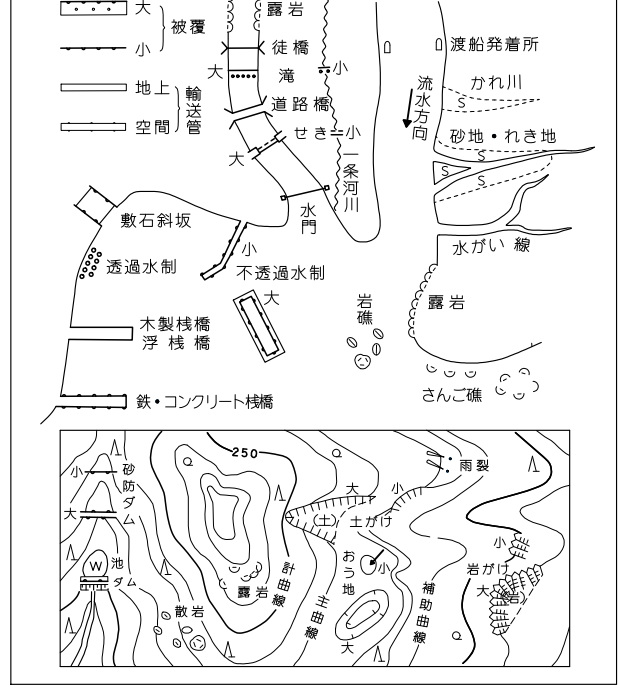
記号

普通建物	▲ 37.2 三角点
築ろう建物	■ 25.62 水準点
普通無壁倉庫	● 42.3 水準点
築ろう無壁倉庫	⊙ 35.6 水準点
	▲ 25.73 水準点
	▲ 25.62 水準点
	▲ 15.8 水準点
	▲ 12.3 水準点

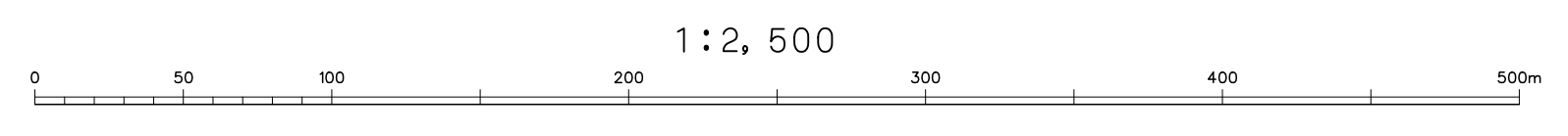
官公署	門
裁判所	門
検察庁	門
役所	門
郵便局	門
森林管理署	門
交番・駐在所	門
消防署	門
職業安定所	門
労働基準監督署	門
労働局	門
福祉事務所	門
児童福祉センター	門
老人ホーム	門
公民館・公民館	門
保健所	門
病院	門
銀行	門
協同組合	門
農協	門
火葬場	門
工場	門
変電所	門
太陽光発電施設	門
石材採石場	門
ガソリンスタンド	門
駐車場	門

普通道路	普通鉄道
高速道路	特殊軌道
歩道	歩道
歩道中の歩道	歩道中
歩道・歩道橋	歩道橋
運送橋	運送橋
橋脚・橋脚等	橋脚・橋脚等
人工物	人工物
土堤等	土堤等

田	畑	雑草地	樹林地
水田	畑	雑草地	樹林地
水田	畑	雑草地	樹林地
水田	畑	雑草地	樹林地



令和6年測量
 撮影 令和4年11月
 現測 令和5年10月
 測図 令和6年3月 デジタル図化機 図化名人



「この測量成果は、国土院院長の助成を受けて得たものである。
 (助成番号) 令五九公第180号」

計画機関名 大村市
 作業機関名 アジア航測株式会社

I - KF514

座標系は平成14年国土交通省告示第9号の規定による第1座標系
 投影は横メルカトル図法
 図形に適用してある座標値はキロメートル単位
 方位は0.5キロメートル間隔
 高さの基準は東京湾の平均海面
 等高線の間隔は2メートル
 平面直角座標値は世界測地系による