

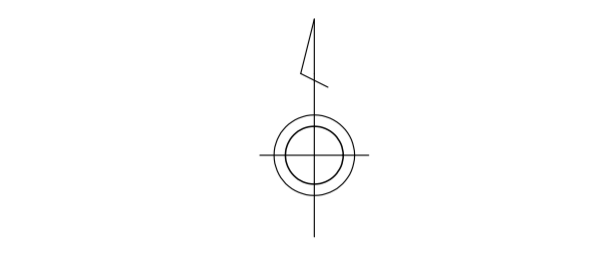
大村市平面図

I - KE392



I - KE392

KE293	KE294	KF203
	KE392	KF301
	KE394	KF303



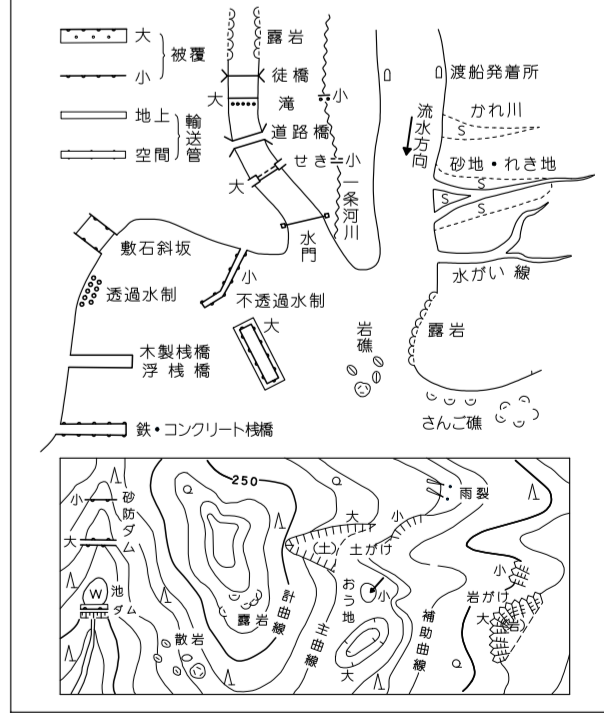
記号

普通建物	▲37.2 三角点
塀の建物	●25.62 水準点
普通無壁倉庫	●42.3 水準点
塀の無壁倉庫	●35.6 水準点
	●25.73 水準点
	●25.62 水準点
	●15.8 水準点
	●12.3 水準点

官公署	門
裁判所	門
検察庁	▲ 記念碑
役務所	▲ 立碑
郵便局	▲ 石碑
森林管理署	▲ とうらう
交番・駐在所	▲ 鳥居
消防署	▲ 自然史標本簿
職業安定所	▲ トシムシ・物口
労働基準監督署	▲ 独立閣(法務省)
神社	▲ 神社
寺院	▲ 油井・ガス井
学校	▲ 貯蔵機
大学	▲ タンク
保健所	▲ 煙突
老人ホーム	▲ 高塔
公会堂・公民館	▲ 電波塔
保健所	▲ 風車
銀行	▲ 燈台
信用金庫	▲ 水位観測所
農協	▲ 燈塔
火葬場	▲ 遺棄・結露
工場	▲ 材料置場
変電所	▲ 太陽光発電施設
観音水ポンプ	▲ 石段
カラスノスタ	▲ 地下埋・埋設物
駐車場	▲ 入口
	▲ 出口

普通道路	普通鉄道
底層路	特殊軌道
徒歩道	架線
(建設中) 建設中の道路	建設中の軌道
歩道・歩道橋	プラットホーム
運路橋	及び昇降機
橋脚・歩道橋	鉄道橋
橋脚・歩道橋	鉄道の電車・等
人工排水	駅舎
人工排水	送電線
土堤等	区域界
植生界	耕地界


田	畑	果樹園	雑草
田	畑	山地	山地
田	畑	山地	山地
田	畑	山地	山地
田	畑	山地	山地



座標系は平成14年国土交通省告示第9号の規定による第1座標系
 投影は横メルカトル図法
 図形に等しい座標値はキロメートル単位
 方位は0.5キロメートル間隔
 高さの基準は東京湾の平均海面
 等高線の間隔は2メートル
 平面直角座標値は世界測地系による

令和6年測量
 撮影 令和4年11月
 現測 令和5年10月
 測図 令和6年3月 デジタル図化機 図化人名

1:2,500



「この測量成果は、国土地理院長の助成を受けて得たものである。
 (助成番号) 令5九公第180号」

計画機関名 大村市
 作業機関名 アジア航測株式会社

I - KE392