


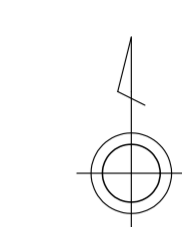
大村市平面図

I - KF132



I - KF132

KF033	KF034	
KF131	KF132	
KF133		

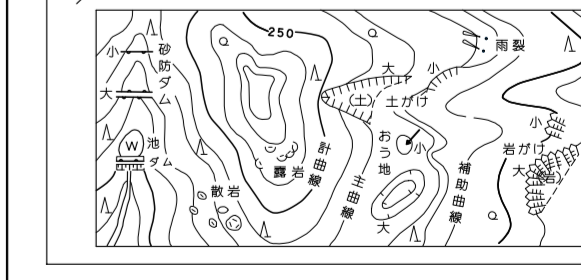
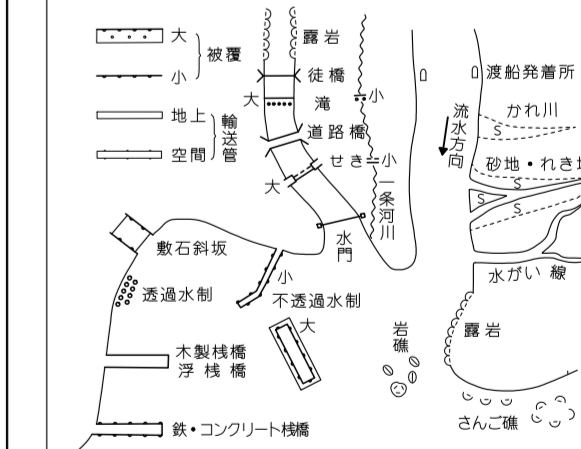


記号

普通建物	▲37.2 三角点	▽ 門
築造建物	●25.62 水準点	△ 門
普通無積雪	●42.3 水準点	△ 記念碑
積雪有積雪	●35.6 水準点	△ 工務所
	●25.73 水準点	△ 塔
	▲25.62 水準点	△ とうらう
	●15.8 水準点	△ 倉庫
	●12.3 水準点	△ 倉庫
官公署	△ 門	△ 門
裁判所	△ 門	△ 門
検察庁	△ 門	△ 門
役務所	△ 門	△ 門
郵便局	△ 門	△ 門
森林管理署	△ 門	△ 門
交番・駐在所	△ 門	△ 門
消防署	△ 門	△ 門
職業安定所	△ 門	△ 門
労働基準監督署	△ 門	△ 門
労働局	△ 門	△ 門
神社	△ 門	△ 門
寺院	△ 門	△ 門
キリスト教会	△ 門	△ 門
学校	△ 門	△ 門
幼稚園・保育園	△ 門	△ 門
老人ホーム	△ 門	△ 門
公民館・公民館	△ 門	△ 門
保健所	△ 門	△ 門
病院	△ 門	△ 門
銀行	△ 門	△ 門
協同組合	△ 門	△ 門
農協	△ 門	△ 門
火葬場	△ 門	△ 門
工場	△ 門	△ 門
変電所	△ 門	△ 門
観測所	△ 門	△ 門
方孔スタブ	△ 門	△ 門
駐車場	△ 門	△ 門

自動車道	普通鉄道
国道	特殊軌道
県道	変道
市道	建設中の鉄道
歩道	プラットホーム
建設中の歩道	及び貨車線
歩道・歩道橋	鉄道橋
運路橋	鉄道の信号機等
橋脚・歩道橋	貨車線
橋脚・歩道橋	送電線
人工物	区域界
土壌等	

田	畑	雑草	樹林	竹林	荒地
田	畑	雑草	樹林	竹林	荒地
田	畑	雑草	樹林	竹林	荒地
田	畑	雑草	樹林	竹林	荒地



座標系は平成14年国土交通省告示第9号の規定による第1座標系
投影は横メルカトル図法
図形に適用してある座標値はキロメートル単位
方眼は0.5キロメートル間隔
高さの基準は東京湾の平均海面
等高線の間隔は2メートル
平面直角座標値は世界測地系による

令和6年測量
撮影 令和4年11月
現測 令和5年10月
測図 令和6年3月 デジタル図化機 図化名人

1:2,500
0 50 100 200 300 400 500m

「この測量成果は、国土地理院長の助成を受けて得たものである。
(助成番号) 令5九公第180号」

計画機関名 大村市
作業機関名 アジア航測株式会社

I - KF132