大村市平面図

I-KF031


0.0
+52.0
+52.5
+53.0
+53.5
+54.0
-.5
-1.0
-1.5
鹿島市
大村市
黒木町
太良町
757.6
766.5
748.8
804.1
752.8
766.5
773.7
763.5
691.0
652.9
692.5
768.5
775.0
779.5
723.2
648.9
711.0
767.9
744.6
803.5
798.0
816.3
796.0
790.8
773.6
746.8
754.7
733.1
751.0
856.2
851.9
831.0
858.7
835.3
863.2
823.1
843.5
849.5
835.2
852.9
815.1
796.8
848.3
825.0
787.4
703.0
745.3
725.4
799.4
730.8
870.9
872.3
870.9
915.1
974.7
1027.0
△1075.7
881.0
954.5
1006.2
835.5
894.8
860.9
951.1
793.1
845.2
914.9
764.9
749.2
806.8
898.8
816.9
761.4
710
720
730
740
760
770
780
800
810
820
830
840
850
890
900
920
960
1020

I-KF031

JF924		
KF022	**KF031**	
KF024	KF033	KF034

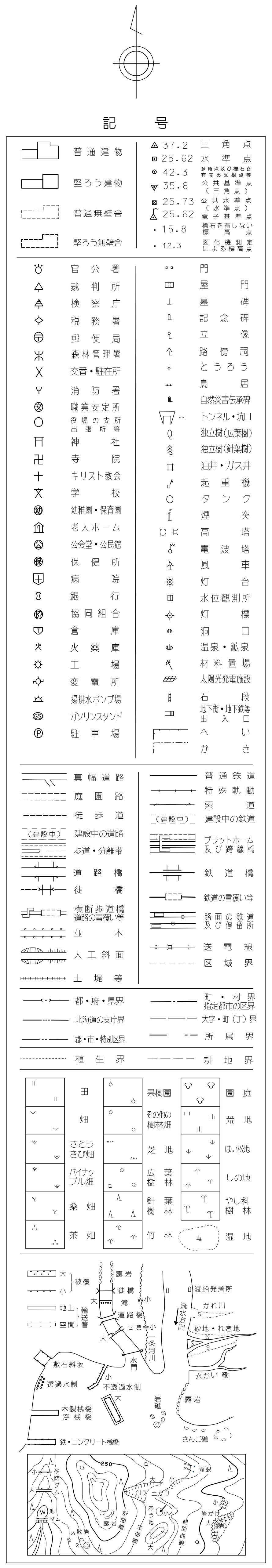
記　号

普通建物
堅ろう建物
普通無壁舎
堅ろう無壁舎
37.2 三角点
25.62 水準点
42.3 多角点及び標石を有する図根点等
35.6 公共基準点（三角点）
25.73 公共水準点（水準点）
25.62 電子基準点
15.8 標石を有しない標高点
12.3 図化機測定による標高点
官公署
裁判所
検察庁
税務署
郵便局
森林管理署
交番・駐在所
消防署
職業安定所
役場の支所出張所等
神社
寺院
キリスト教会
学校
幼稚園・保育園
老人ホーム
公会堂・公民館
保健所
病院
銀行
協同組合
倉庫
火薬庫
工場
変電所
揚排水ポンプ場
ガソリンスタンド
駐車場
門
屋門
墓碑
記念碑
立像
路傍祠
とうろう
鳥居
自然災害伝承碑
トンネル・坑口
独立樹(広葉樹)
独立樹(針葉樹)
油井・ガス井
起重機
タンク
煙突
高塔
電波塔
風車
灯台
水位観測所
灯標
洞口
温泉・鉱泉
材料置場
太陽光発電施設
石段
地下街・地下鉄等出入口
へい
かき
真幅道路
庭園路
徒歩道
(建設中)
建設中の道路
歩道・分離帯
道路橋
徒橋
横断歩道橋道路の雪覆い等
並木
人工斜面
土堤等
普通鉄道
特殊軌動
索道
(建設中)
建設中の鉄道
プラットホーム及び跨線橋
鉄道橋
鉄道の雪覆い等
路面の鉄道及び停留所
送電線
区域界
都・府・県界
北海道の支庁界
郡・市・特別区界
町・村界指定都市の区界
大字・町(丁)界
所属界
植生界
耕地界
田
畑
さとうきび畑
パイナップル畑
桑畑
茶畑
果樹園
その他の樹林畑
芝地
広葉樹林
針葉樹林
竹林
園庭
荒地
はい松地
しの地
やし科樹林
湿地
大
小
被覆
地上
空間
輸送管
露岩
徒橋
大
滝
道路橋
せき
小
大
一条河川
水門
敷石斜坂
透過水制
小
不透過水制
大
木製桟橋浮桟橋
鉄・コンクリート桟橋
岩礁
露岩
さんご礁
渡船発着所
かれ川
流水方向
砂地・れき地
水がい線
250
小
砂防ダム
大
池
ダム
散岩
露岩
計曲線
主曲線
おう地
大
小
(土)
土がけ
大
小
雨裂
補助曲線
小
岩がけ
大
(岩)

座標系は平成１４年国土交通省告示第９号の規定による第Ｉ座標系
投影は横メルカトル図法
図郭に表示してある座標値はキロメートル単位
方眼は０．５キロメートル間隔
高さの基準は東京湾の平均海面
等高線の間隔は２メートル
平面直角座標値は世界測地系による

I-KF031

令和６年測量

撮　影　令和　４年１１月
現　調　令和　５年１０月
測　図　令和　６年　３月　デジタル図化機　図化名人

1:2,500

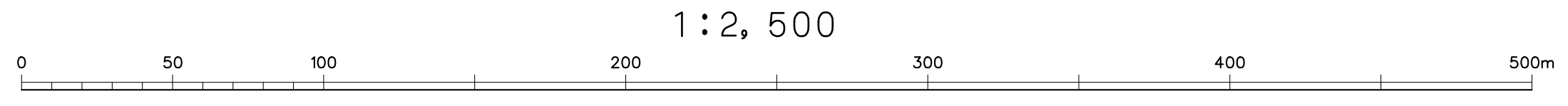
0
50
100
200
300
400
500m

「この測量成果は、国土地理院長の助言を受けて得たものである。
（助言番号）令５九公第１８０号」

計画機関名　大村市
作業機関名　アジア航測株式会社